

## Berichtigung einer Bodenrichtwertzone in den Diensten der ATK und im Geoportal.rlp

Landau in der Pfalz, den 19.12.2024

In der Gemarkung Obersülzen wurde am 21.10.2024 vom Gutachterausschuss eine Änderung der Abgrenzung der Bodenrichtwertzonen 44090532 und 44099161 zu den Stichtagen 01.01.2020, 01.01.2022 und 01.01.2024 beschlossen, da die Abgrenzungen nicht mit der gültigen Bauleitplanung übereinstimmten. Das Flurstück 981 wurde aus der Zone 44099161 in die Zone 44090532 übertragen. Dieser Fehler ist rückwirkend zum Stichtag 01.01.2024 am 22.10.2024 und zum Stichtag 01.01.2020 und 01.01.2022 am 03.12.2024 in der Bodenrichtwertkarte korrigiert worden.

*Abbildung 1: Auszug aus der Bodenrichtwertkarte für den Stichtag 01.01.2020 vor der Berichtigung*

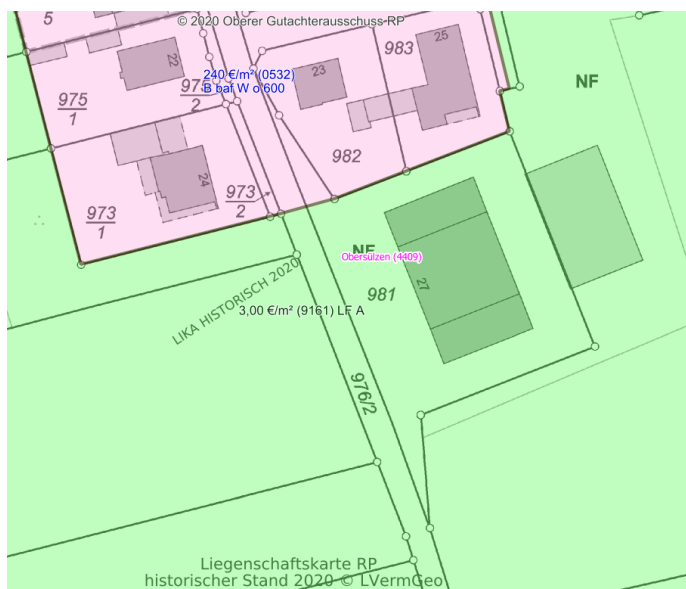


Abbildung 2: Auszug aus der Bodenrichtwertkarte für den Stichtag 01.01.2022 vor der Berichtigung

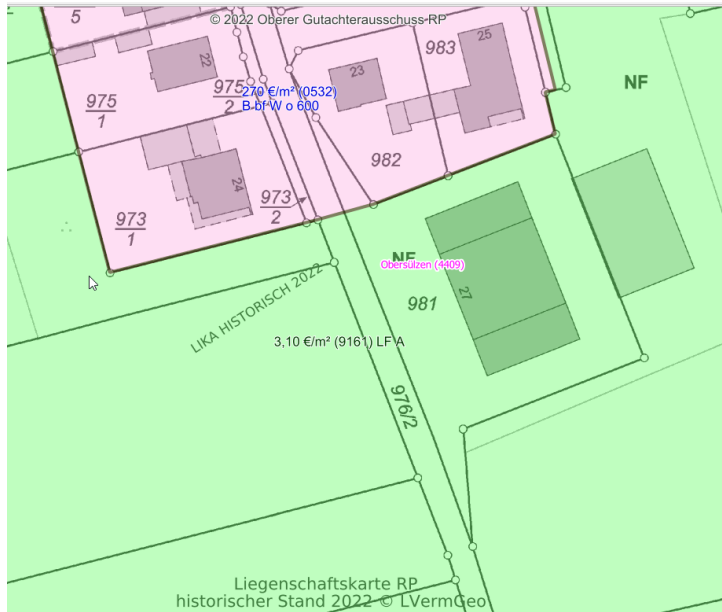


Abbildung 3: Auszug aus der Bodenrichtwertkarte für den Stichtag 01.01.2024 vor der Berichtigung

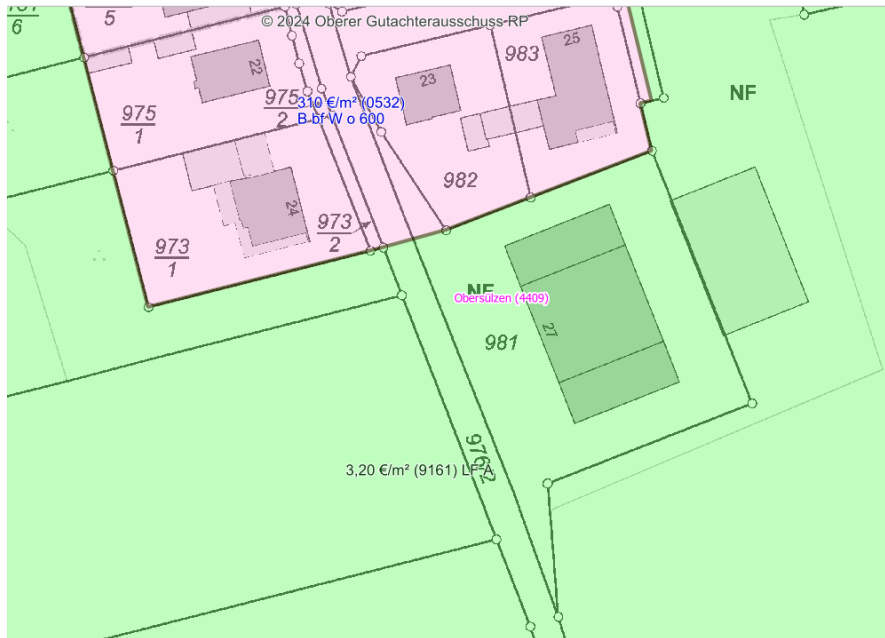


Abbildung 4: Auszug aus der Bodenrichtwertkarte für den Stichtag 01.01.2020 nach der Berichtigung

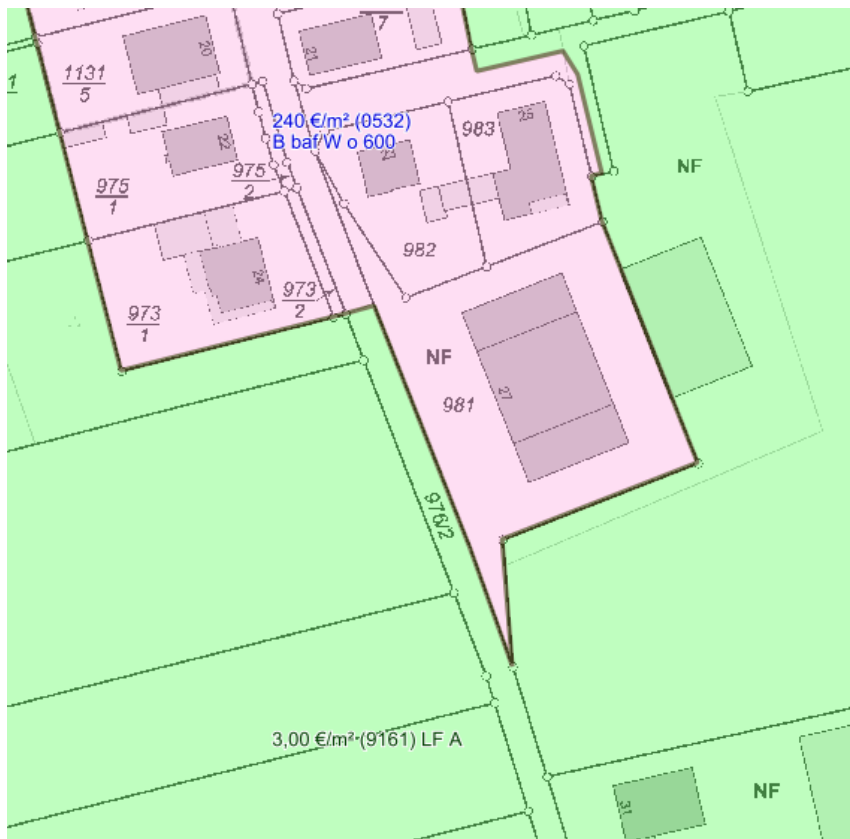


Abbildung 5: Auszug aus der Bodenrichtwertkarte für den Stichtag 01.01.2022 nach der Berichtigung

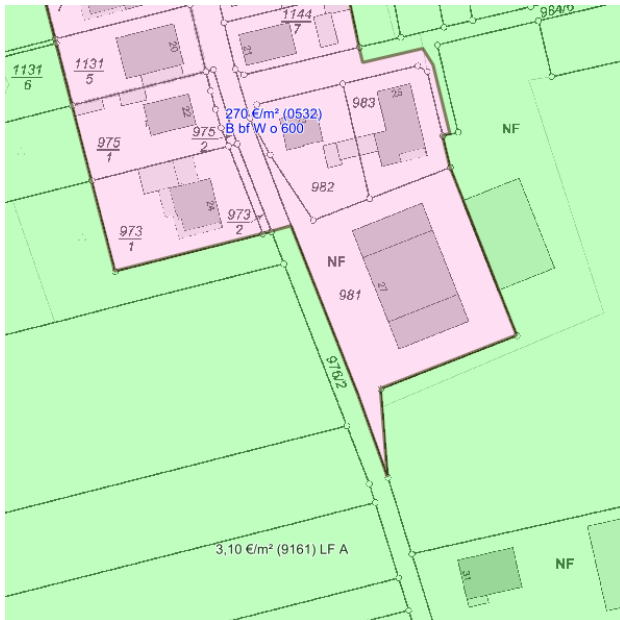


Abbildung 6: Auszug aus der Bodenrichtwertkarte für den Stichtag 01.01.2024 nach der Berichtigung

