

Vermessungsstelle

Vermessungs- und Katasteramt
Rheinpfalz
Pestalozzistraße 4
76829 Landau in der Pfalz

Gemeinde Hettenleidelheim

Gemarkung Hettenleidelheim

F o r t f ü h r u n g s n a c h w e i s

Antrag: bT00069312/2023

Fortführungsfallnummer (n) 1 bis 28

Landau, den 23.01.2026

Fortführungsnachweis, beschreibender Teil

Vermessungsstelle

Vermessungs- und Katasteramt
Rheinpfalz
Pestalozzistraße 4
76829 Landau in der Pfalz

Antrag

bT00069312/2023

Gemarkung

Hettenleidelheim
(4442)

Flur

0

Datum

23.01.2026

Zerlegung oder Sonderung Berichtigung der Flächenangabe

Vor der Fortführung

Gemarkung-Flur 4442-0
Flurstück 240/5
Fläche 1033 m²
Lage In den Großen
 Gerstengärten

Nach der Fortführung

Gemarkung-Flur 4442-0
Flurstück 240/32
Fläche 2 m²
Lage In den Großen
 Gerstengärten

Gemarkung-Flur 4442-0
Flurstück 240/33
Fläche 1032 m²
Lage In den Großen
 Gerstengärten

Gesamtfläche 1033 m²

Gesamtfläche 1034 m²
Flächendifferenz 1 m²

Fortführungsnachweis, beschreibender Teil

Vermessungsstelle

Vermessungs- und Katasteramt
Rheinpfalz
Pestalozzistraße 4
76829 Landau in der Pfalz

Antrag

bT00069312/2023

Gemarkung

Hettenleidelheim
(4442)

Flur

0

Datum

23.01.2026

Zerlegung oder Sonderung

Vor der Fortführung

Gemarkung-Flur 4442-0
Flurstück 1032/1
Fläche 431 m²
Lage In den Krückenäckern

Nach der Fortführung

Gemarkung-Flur 4442-0
Flurstück 1032/3
Fläche 5 m²
Lage In den Krückenäckern

Gemarkung-Flur 4442-0
Flurstück 1032/4
Fläche 426 m²
Lage In den Krückenäckern

Gesamtfläche 431 m²

Gesamtfläche 431 m²
Flächendifferenz

Fortführungsnachweis, beschreibender Teil

Vermessungsstelle

Vermessungs- und Katasteramt
Rheinpfalz
Pestalozzistraße 4
76829 Landau in der Pfalz

Antrag

bT00069312/2023

Gemarkung

Hettenleidelheim
(4442)

Flur

0

Datum

23.01.2026

Zerlegung oder Sonderung

Vor der Fortführung

Gemarkung-Flur 4442-0
Flurstück 1215/3
Fläche 679 m²
Lage Staufer Weg

Nach der Fortführung

Gemarkung-Flur 4442-0
Flurstück 1215/5
Fläche 61 m²
Lage Staufer Weg

Gemarkung-Flur 4442-0
Flurstück 1215/6
Fläche 618 m²
Lage Staufer Weg

Gesamtfläche 679 m²

Gesamtfläche 679 m²
Flächendifferenz

Fortführungsnachweis, beschreibender Teil

Vermessungsstelle

Vermessungs- und Katasteramt
Rheinpfalz
Pestalozzistraße 4
76829 Landau in der Pfalz

Antrag

bT00069312/2023

Gemarkung

Hettenleidelheim
(4442)

Flur

0

Datum

23.01.2026

Zerlegung oder Sonderung

Vor der Fortführung

Gemarkung-Flur 4442-0
Flurstück 281/13
Fläche 287 m²
Lage Floßgraben

Nach der Fortführung

Gemarkung-Flur 4442-0
Flurstück 281/18
Fläche 7 m²
Lage Floßgraben

Gemarkung-Flur 4442-0
Flurstück 281/19
Fläche 280 m²
Lage Floßgraben

Gesamtfläche 287 m²

Gesamtfläche 287 m²
Flächendifferenz

Fortführungsnachweis, beschreibender Teil

Vermessungsstelle

Vermessungs- und Katasteramt
Rheinpfalz
Pestalozzistraße 4
76829 Landau in der Pfalz

Antrag

bT00069312/2023

Gemarkung

Hettenleidelheim
(4442)

Flur

0

Datum

23.01.2026

Zerlegung oder Sonderung Berichtigung der Flächenangabe

Vor der Fortführung

Gemarkung-Flur 4442-0
Flurstück 277/9
Fläche 73 m²
Lage Schulwiesengraben

Nach der Fortführung

Gemarkung-Flur 4442-0
Flurstück 277/10
Fläche 7 m²
Lage Schulwiesengraben

Gemarkung-Flur 4442-0
Flurstück 277/11
Fläche 60 m²
Lage Schulwiesengraben

Gesamtfläche 73 m²

Gesamtfläche 67 m²
Flächendifferenz -6 m²

Fortführungsnachweis, beschreibender Teil

Vermessungsstelle

Vermessungs- und Katasteramt
Rheinpfalz
Pestalozzistraße 4
76829 Landau in der Pfalz

Antrag

bT00069312/2023

Gemarkung

Hettenleidelheim
(4442)

Flur

0

Datum

23.01.2026

Zerlegung oder Sonderung

Vor der Fortführung

Gemarkung-Flur 4442-0
Flurstück 252
Fläche 1745 m²
Lage In den Beeten

Nach der Fortführung

Gemarkung-Flur 4442-0
Flurstück 252/4
Fläche 75 m²
Lage In den Beeten

Gemarkung-Flur 4442-0
Flurstück 252/5
Fläche 459 m²
Lage In den Beeten

Gemarkung-Flur 4442-0
Flurstück 252/6
Fläche 1211 m²
Lage In den Beeten

Gesamtfläche 1745 m²

Gesamtfläche 1745 m²
Flächendifferenz

Fortführungsnachweis, beschreibender Teil

Vermessungsstelle

Vermessungs- und Katasteramt
Rheinpfalz
Pestalozzistraße 4
76829 Landau in der Pfalz

Antrag

bT00069312/2023

Gemarkung

Hettenleidelheim
(4442)

Flur

0

Datum

23.01.2026

Zerlegung oder Sonderung

Vor der Fortführung

Gemarkung-Flur 4442-0
Flurstück 236/7
Fläche 127 m²
Lage Staufer Weg

Nach der Fortführung

Gemarkung-Flur 4442-0
Flurstück 236/9
Fläche 27 m²
Lage Staufer Weg

Gemarkung-Flur 4442-0
Flurstück 236/10
Fläche 13 m²
Lage Staufer Weg

Gemarkung-Flur 4442-0
Flurstück 236/11
Fläche 87 m²
Lage Staufer Weg

Gesamtfläche 127 m²

Gesamtfläche 127 m²
Flächendifferenz

Fortführungsnachweis, beschreibender Teil

Vermessungsstelle

Vermessungs- und Katasteramt
Rheinpfalz
Pestalozzistraße 4
76829 Landau in der Pfalz

Antrag

bT00069312/2023

Gemarkung

Hettenleidelheim
(4442)

Flur

0

Datum

23.01.2026

Zerlegung oder Sonderung

Vor der Fortführung

Gemarkung-Flur 4442-0
Flurstück 1025/2
Fläche 4892 m²
Lage Auf dem Rück

Nach der Fortführung

Gemarkung-Flur 4442-0
Flurstück 1025/4
Fläche 1542 m²
Lage Auf dem Rück

Gemarkung-Flur 4442-0
Flurstück 1025/5
Fläche 3350 m²
Lage Auf dem Rück

Gesamtfläche 4892 m²

Gesamtfläche 4892 m²
Flächendifferenz

Fortführungsnachweis, beschreibender Teil

Vermessungsstelle

Vermessungs- und Katasteramt
Rheinpfalz
Pestalozzistraße 4
76829 Landau in der Pfalz

Antrag

bT00069312/2023

Gemarkung

Hettenleidelheim
(4442)

Flur

0

Datum

23.01.2026

Zerlegung oder Sonderung

Vor der Fortführung

Gemarkung-Flur 4442-0
Flurstück 1024/1
Fläche 1439 m²
Lage Auf dem Rück

Nach der Fortführung

Gemarkung-Flur 4442-0
Flurstück 1024/3
Fläche 441 m²
Lage Auf dem Rück

Gemarkung-Flur 4442-0
Flurstück 1024/4
Fläche 998 m²
Lage Auf dem Rück

Gesamtfläche 1439 m²

Gesamtfläche 1439 m²
Flächendifferenz

Fortführungsnachweis, beschreibender Teil

Vermessungsstelle

Vermessungs- und Katasteramt
Rheinpfalz
Pestalozzistraße 4
76829 Landau in der Pfalz

Antrag

bT00069312/2023

Gemarkung

Hettenleidelheim
(4442)

Flur

0

Datum

23.01.2026

Zerlegung oder Sonderung

Vor der Fortführung

Gemarkung-Flur 4442-0
Flurstück 1023/1
Fläche 1458 m²
Lage Auf dem Rück

Nach der Fortführung

Gemarkung-Flur 4442-0
Flurstück 1023/3
Fläche 441 m²
Lage Auf dem Rück

Gemarkung-Flur 4442-0
Flurstück 1023/4
Fläche 1017 m²
Lage Auf dem Rück

Gesamtfläche 1458 m²

Gesamtfläche 1458 m²
Flächendifferenz

Fortführungsnachweis, beschreibender Teil

Vermessungsstelle

Vermessungs- und Katasteramt
Rheinpfalz
Pestalozzistraße 4
76829 Landau in der Pfalz

Antrag

bT00069312/2023

Gemarkung

Hettenleidelheim
(4442)

Flur

0

Datum

23.01.2026

Zerlegung oder Sonderung Berichtigung der Flächenangabe

Vor der Fortführung

Gemarkung-Flur 4442-0
Flurstück 1022/1
Fläche 1456 m²
Lage Auf dem Rück

Nach der Fortführung

Gemarkung-Flur 4442-0
Flurstück 1022/3
Fläche 444 m²
Lage Auf dem Rück

Gemarkung-Flur 4442-0
Flurstück 1022/4
Fläche 1068 m²
Lage Auf dem Rück

Gesamtfläche 1456 m²

Gesamtfläche 1512 m²
Flächendifferenz 56 m²

Fortführungsnachweis, beschreibender Teil

Vermessungsstelle

Vermessungs- und Katasteramt
Rheinpfalz
Pestalozzistraße 4
76829 Landau in der Pfalz

Antrag

bT00069312/2023

Gemarkung

Hettenleidelheim
(4442)

Flur

0

Datum

23.01.2026

Zerlegung oder Sonderung

Vor der Fortführung

Gemarkung-Flur 4442-0
Flurstück 1020/1
Fläche 1854 m²
Lage Auf dem Rück

Nach der Fortführung

Gemarkung-Flur 4442-0
Flurstück 1020/3
Fläche 572 m²
Lage Auf dem Rück

Gemarkung-Flur 4442-0
Flurstück 1020/4
Fläche 1282 m²
Lage Auf dem Rück

Gesamtfläche 1854 m²

Gesamtfläche 1854 m²
Flächendifferenz

Fortführungsnachweis, beschreibender Teil

Vermessungsstelle

Vermessungs- und Katasteramt
Rheinpfalz
Pestalozzistraße 4
76829 Landau in der Pfalz

Antrag

bT00069312/2023

Gemarkung

Hettenleidelheim
(4442)

Flur

0

Datum

23.01.2026

Zerlegung oder Sonderung Berichtigung der Flächenangabe

Vor der Fortführung

Gemarkung-Flur 4442-0
Flurstück 1019/1
Fläche 1920 m²
Lage Auf dem Rück

Nach der Fortführung

Gemarkung-Flur 4442-0
Flurstück 1019/3
Fläche 551 m²
Lage Auf dem Rück

Gemarkung-Flur 4442-0
Flurstück 1019/4
Fläche 1350 m²
Lage Auf dem Rück

Gesamtfläche 1920 m²

Gesamtfläche 1901 m²
Flächendifferenz -19 m²

Fortführungsnachweis, beschreibender Teil

Vermessungsstelle

Vermessungs- und Katasteramt
Rheinpfalz
Pestalozzistraße 4
76829 Landau in der Pfalz

Antrag

bT00069312/2023

Gemarkung

Hettenleidelheim
(4442)

Flur

0

Datum

23.01.2026

Zerlegung oder Sonderung Berichtigung der Flächenangabe

Vor der Fortführung

Gemarkung-Flur 4442-0
Flurstück 1021/1
Fläche 1843 m²
Lage Auf dem Rück

Nach der Fortführung

Gemarkung-Flur 4442-0
Flurstück 1021/3
Fläche 565 m²
Lage Auf dem Rück

Gemarkung-Flur 4442-0
Flurstück 1021/4
Fläche 1314 m²
Lage Auf dem Rück

Gesamtfläche 1843 m²

Gesamtfläche 1879 m²
Flächendifferenz 36 m²

Fortführungsnachweis, beschreibender Teil

Vermessungsstelle

Vermessungs- und Katasteramt
Rheinpfalz
Pestalozzistraße 4
76829 Landau in der Pfalz

Antrag

bT00069312/2023

Gemarkung

Hettenleidelheim
(4442)

Flur

0

Datum

23.01.2026

Zerlegung oder Sonderung Berichtigung der Flächenangabe

Vor der Fortführung

Gemarkung-Flur 4442-0
Flurstück 1018/1
Fläche 1973 m²
Lage Auf dem Rück

Nach der Fortführung

Gemarkung-Flur 4442-0
Flurstück 1018/3
Fläche 570 m²
Lage Auf dem Rück

Gemarkung-Flur 4442-0
Flurstück 1018/4
Fläche 1376 m²
Lage Auf dem Rück

Gesamtfläche 1973 m²

Gesamtfläche 1946 m²
Flächendifferenz -27 m²

Fortführungsnachweis, beschreibender Teil

Vermessungsstelle

Vermessungs- und Katasteramt
Rheinpfalz
Pestalozzistraße 4
76829 Landau in der Pfalz

Antrag

bT00069312/2023

Gemarkung

Hettenleidelheim
(4442)

Flur

0

Datum

23.01.2026

Zerlegung oder Sonderung Berichtigung der Flächenangabe

Vor der Fortführung

Gemarkung-Flur 4442-0
Flurstück 1015/2
Fläche 3313 m²
Lage Auf dem Rück

Nach der Fortführung

Gemarkung-Flur 4442-0
Flurstück 1015/4
Fläche 944 m²
Lage Auf dem Rück

Gemarkung-Flur 4442-0
Flurstück 1015/5
Fläche 2341 m²
Lage Auf dem Rück

Gesamtfläche 3313 m²

Gesamtfläche 3285 m²
Flächendifferenz -28 m²

Fortführungsnachweis, beschreibender Teil

Vermessungsstelle

Vermessungs- und Katasteramt
Rheinpfalz
Pestalozzistraße 4
76829 Landau in der Pfalz

Antrag

bT00069312/2023

Gemarkung

Hettenleidelheim
(4442)

Flur

0

Datum

23.01.2026

Zerlegung oder Sonderung Berichtigung der Flächenangabe

Vor der Fortführung

Gemarkung-Flur 4442-0
Flurstück 1014/4
Fläche 3125 m²
Lage Auf der Rück

Nach der Fortführung

Gemarkung-Flur 4442-0
Flurstück 1014/6
Fläche 853 m²
Lage Auf der Rück

Gemarkung-Flur 4442-0
Flurstück 1014/7
Fläche 2165 m²
Lage Auf der Rück

Gesamtfläche 3125 m²

Gesamtfläche 3018 m²
Flächendifferenz -107 m²

Fortführungsnachweis, beschreibender Teil

Vermessungsstelle

Vermessungs- und Katasteramt
Rheinpfalz
Pestalozzistraße 4
76829 Landau in der Pfalz

Antrag

bT00069312/2023

Gemarkung

Hettenleidelheim
(4442)

Flur

0

Datum

23.01.2026

Zerlegung oder Sonderung Berichtigung der Flächenangabe

Vor der Fortführung

Gemarkung-Flur 4442-0
Flurstück 1013/1
Fläche 1842 m²
Lage Auf dem Rück

Nach der Fortführung

Gemarkung-Flur 4442-0
Flurstück 1013/3
Fläche 499 m²
Lage Auf dem Rück

Gemarkung-Flur 4442-0
Flurstück 1013/4
Fläche 1309 m²
Lage Auf dem Rück

Gesamtfläche 1842 m²

Gesamtfläche 1808 m²
Flächendifferenz -34 m²

Fortführungsnachweis, beschreibender Teil

Vermessungsstelle
Vermessungs- und Katasteramt
Rheinpfalz
Pestalozzistraße 4
76829 Landau in der Pfalz

Antrag bT00069312/2023
Gemarkung Hettenleidelheim
(4442)
Flur 0
Datum 23.01.2026

Zerlegung oder Sonderung

Vor der Fortführung

Gemarkung-Flur 4442-0
Flurstück 1266/24
Fläche 64 m²
Lage Staufer Weg

Nach der Fortführung

Gemarkung-Flur 4442-0
Flurstück 1266/30
Fläche 41 m²
Lage Staufer Weg

Gemarkung-Flur 4442-0
Flurstück 1266/31
Fläche 23 m²
Lage Staufer Weg

Gesamtfläche 64 m²

Gesamtfläche 64 m²
Flächendifferenz

Fortführungsnachweis, beschreibender Teil

Vermessungsstelle

Vermessungs- und Katasteramt
Rheinpfalz
Pestalozzistraße 4
76829 Landau in der Pfalz

Antrag

bT00069312/2023

Gemarkung

Hettenleidelheim
(4442)

Flur

0

Datum

23.01.2026

Zerlegung oder Sonderung Berichtigung der Flächenangabe

Vor der Fortführung

Gemarkung-Flur 4442-0
Flurstück 1011/5
Fläche 1644 m²
Lage Auf dem Rück

Nach der Fortführung

Gemarkung-Flur 4442-0
Flurstück 1011/9
Fläche 473 m²
Lage Auf dem Rück

Gemarkung-Flur 4442-0
Flurstück 1011/10
Fläche 1156 m²
Lage Auf dem Rück

Gesamtfläche 1644 m²

Gesamtfläche 1629 m²
Flächendifferenz -15 m²

Fortführungsnachweis, beschreibender Teil

Vermessungsstelle

Vermessungs- und Katasteramt
Rheinpfalz
Pestalozzistraße 4
76829 Landau in der Pfalz

Antrag

bT00069312/2023

Gemarkung

Hettenleidelheim
(4442)

Flur

0

Datum

23.01.2026

Zerlegung oder Sonderung Berichtigung der Flächenangabe

Vor der Fortführung

Gemarkung-Flur 4442-0
Flurstück 1017/1
Fläche 1910 m²
Lage Auf dem Rück

Nach der Fortführung

Gemarkung-Flur 4442-0
Flurstück 1017/3
Fläche 513 m²
Lage Auf dem Rück

Gemarkung-Flur 4442-0
Flurstück 1017/4
Fläche 1373 m²
Lage Auf dem Rück

Gesamtfläche 1910 m²

Gesamtfläche 1886 m²
Flächendifferenz -24 m²

Fortführungsnachweis, beschreibender Teil

Vermessungsstelle

Vermessungs- und Katasteramt
Rheinpfalz
Pestalozzistraße 4
76829 Landau in der Pfalz

Antrag

bT00069312/2023

Gemarkung

Hettenleidelheim
(4442)

Flur

0

Datum

23.01.2026

Zerlegung oder Sonderung

Vor der Fortführung

Gemarkung-Flur 4442-0
Flurstück 1012/1
Fläche 1679 m²
Lage Auf dem Rück

Nach der Fortführung

Gemarkung-Flur 4442-0
Flurstück 1012/3
Fläche 466 m²
Lage Auf dem Rück

Gemarkung-Flur 4442-0
Flurstück 1012/4
Fläche 1213 m²
Lage Auf dem Rück

Gesamtfläche 1679 m²

Gesamtfläche 1679 m²
Flächendifferenz

Fortführungsnachweis, beschreibender Teil

Vermessungsstelle

Vermessungs- und Katasteramt
Rheinpfalz
Pestalozzistraße 4
76829 Landau in der Pfalz

Antrag

bT00069312/2023

Gemarkung

Hettenleidelheim
(4442)

Flur

0

Datum

23.01.2026

Zerlegung oder Sonderung

Vor der Fortführung

Gemarkung-Flur 4442-0
Flurstück 1011/3
Fläche 1653 m²
Lage Auf dem Rück

Nach der Fortführung

Gemarkung-Flur 4442-0
Flurstück 1011/7
Fläche 480 m²
Lage Auf dem Rück

Gemarkung-Flur 4442-0
Flurstück 1011/8
Fläche 1173 m²
Lage Auf dem Rück

Gesamtfläche 1653 m²

Gesamtfläche 1653 m²
Flächendifferenz

Fortführungsnachweis, beschreibender Teil

Vermessungsstelle

Vermessungs- und Katasteramt
Rheinpfalz
Pestalozzistraße 4
76829 Landau in der Pfalz

Antrag

bT00069312/2023

Gemarkung

Hettenleidelheim
(4442)

Flur

0

Datum

23.01.2026

Zerlegung oder Sonderung Berichtigung der Flächenangabe

Vor der Fortführung

Gemarkung-Flur 4442-0
Flurstück 1010/6
Fläche 3294 m²
Lage Auf dem Rück

Nach der Fortführung

Gemarkung-Flur 4442-0
Flurstück 1010/12
Fläche 892 m²
Lage Auf dem Rück

Gemarkung-Flur 4442-0
Flurstück 1010/13
Fläche 2387 m²
Lage Auf dem Rück

Gesamtfläche 3294 m²

Gesamtfläche 3279 m²
Flächendifferenz -15 m²

Fortführungsnachweis, beschreibender Teil

Vermessungsstelle

Vermessungs- und Katasteramt
Rheinpfalz
Pestalozzistraße 4
76829 Landau in der Pfalz

Antrag

bT00069312/2023

Gemarkung

Hettenleidelheim
(4442)

Flur

0

Datum

23.01.2026

Zerlegung oder Sonderung Berichtigung der Flächenangabe

Vor der Fortführung

Gemarkung-Flur 4442-0
Flurstück 1010/2
Fläche 1770 m²
Lage Auf dem Rück

Nach der Fortführung

Gemarkung-Flur 4442-0
Flurstück 1010/10
Fläche 437 m²
Lage Auf dem Rück

Gemarkung-Flur 4442-0
Flurstück 1010/11
Fläche 1297 m²
Lage Auf dem Rück

Gesamtfläche 1770 m²

Gesamtfläche 1734 m²
Flächendifferenz -36 m²

Fortführungsnachweis, beschreibender Teil

Vermessungsstelle

Vermessungs- und Katasteramt
Rheinpfalz
Pestalozzistraße 4
76829 Landau in der Pfalz

Antrag

bT00069312/2023

Gemarkung

Hettenleidelheim
(4442)

Flur

0

Datum

23.01.2026

Zerlegung oder Sonderung Berichtigung der Flächenangabe

Vor der Fortführung

Gemarkung-Flur 4442-0
Flurstück 1010/4
Fläche 1731 m²
Lage Auf dem Rück

Nach der Fortführung

Gemarkung-Flur 4442-0
Flurstück 1010/8
Fläche 457 m²
Lage Auf dem Rück

Gemarkung-Flur 4442-0
Flurstück 1010/9
Fläche 1259 m²
Lage Auf dem Rück

Gesamtfläche 1731 m²

Gesamtfläche 1716 m²
Flächendifferenz -15 m²

Fortführungsnachweis, beschreibender Teil

Vermessungsstelle
Vermessungs- und Katasteramt
Rheinpfalz
Pestalozzistraße 4
76829 Landau in der Pfalz

Antrag bT00069312/2023
Gemarkung Hettenleidelheim
(4442)
Flur 0
Datum 23.01.2026

Zerlegung oder Sonderung

Vor der Fortführung

Gemarkung-Flur 4442-0
Flurstück 1215/4
Fläche 1525 m²
Lage Staufer Weg

Nach der Fortführung

Gemarkung-Flur 4442-0
Flurstück 1215/7
Fläche 229 m²
Lage Staufer Weg

Gemarkung-Flur 4442-0
Flurstück 1215/8
Fläche 1296 m²
Lage Staufer Weg

Gesamtfläche 1525 m²

Gesamtfläche 1525 m²
Flächendifferenz

Fortführungsnachweis, beschreibender Teil

Vermessungsstelle

Vermessungs- und Katasteramt
Rheinpfalz
Pestalozzistraße 4
76829 Landau in der Pfalz

Antrag

bT00069312/2023

Gemarkung

Hettenleidelheim
(4442)

Flur

0

Datum

23.01.2026

Zerlegung oder Sonderung

Vor der Fortführung

Gemarkung-Flur 4442-0
Flurstück 281/14
Fläche 177 m²
Lage Floßgraben

Nach der Fortführung

Gemarkung-Flur 4442-0
Flurstück 281/20
Fläche 32 m²
Lage Floßgraben

Gemarkung-Flur 4442-0
Flurstück 281/21
Fläche 145 m²
Lage Floßgraben

Gesamtfläche 177 m²

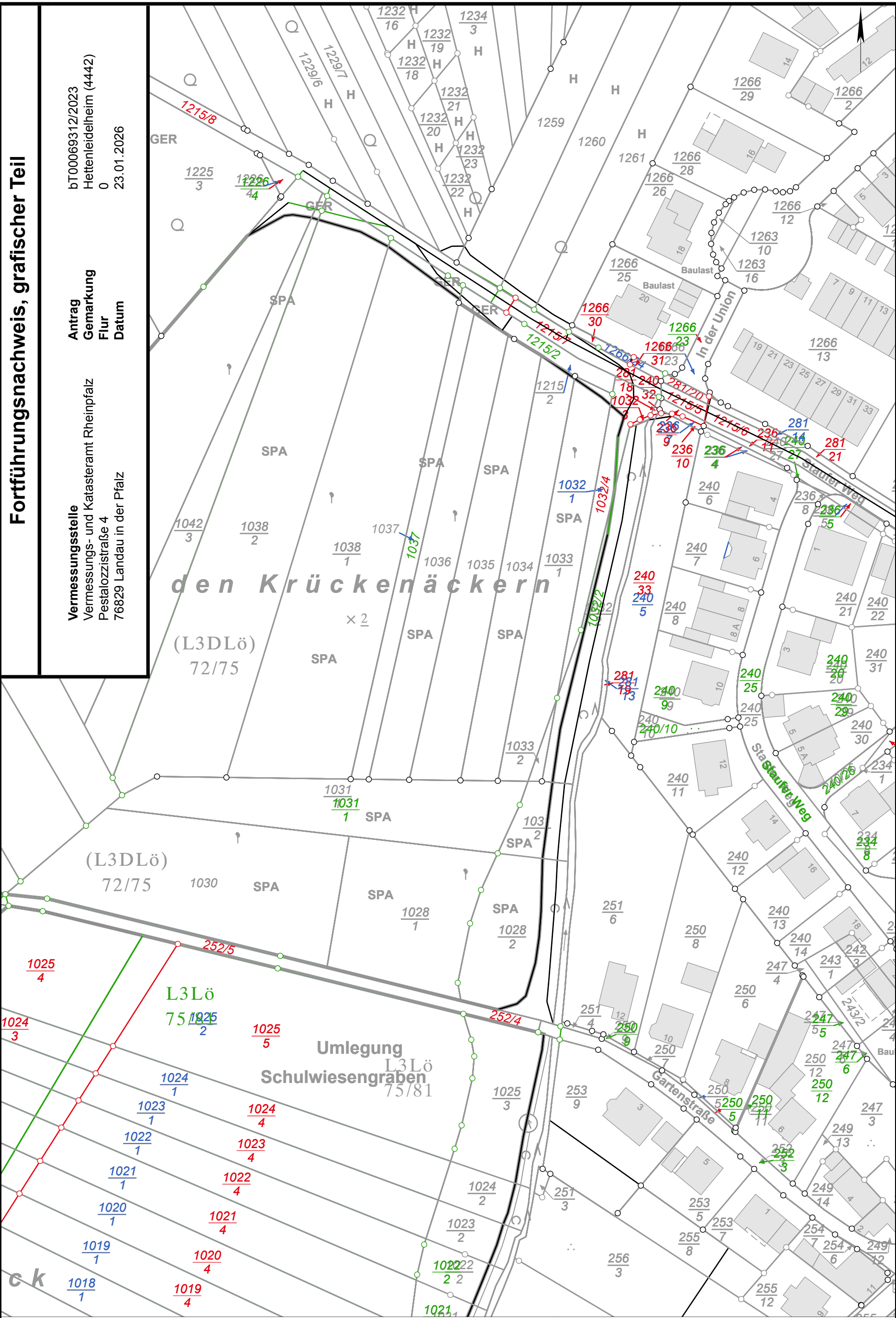
Gesamtfläche 177 m²
Flächendifferenz

Fortführungsnachweis, grafischer Teil

Vermessungsstelle
Vermessungs- und Katasteramt Rheinpfalz
Pestalozzistraße 4
76829 Landau in der Pfalz

Antrag
Gemarkung
Flur
Datum

bT00069312/2023
Hetteneidelheim (4442)
0
23.01.2026

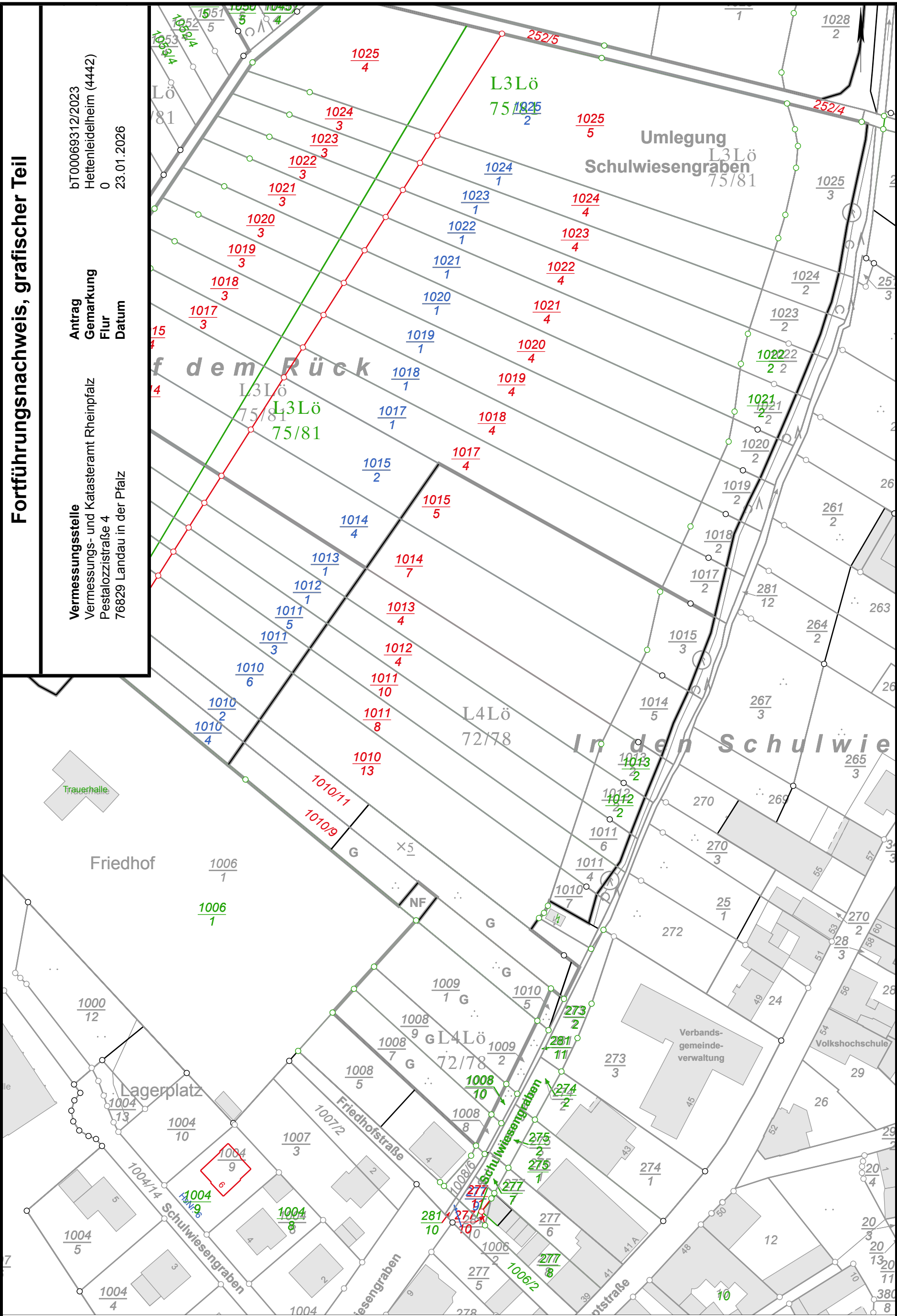


Fortführungsnachweis, grafischer Teil

Vermessungsstelle
Vermessungs- und Katasteramt Rheinpfalz
Pestalozzistraße 4
76829 Landau in der Pfalz

Antrag
Gemarkung
Flur
Datum

bT00069312/2023
Hetteneidelheim (4442)
0
23.01.2026



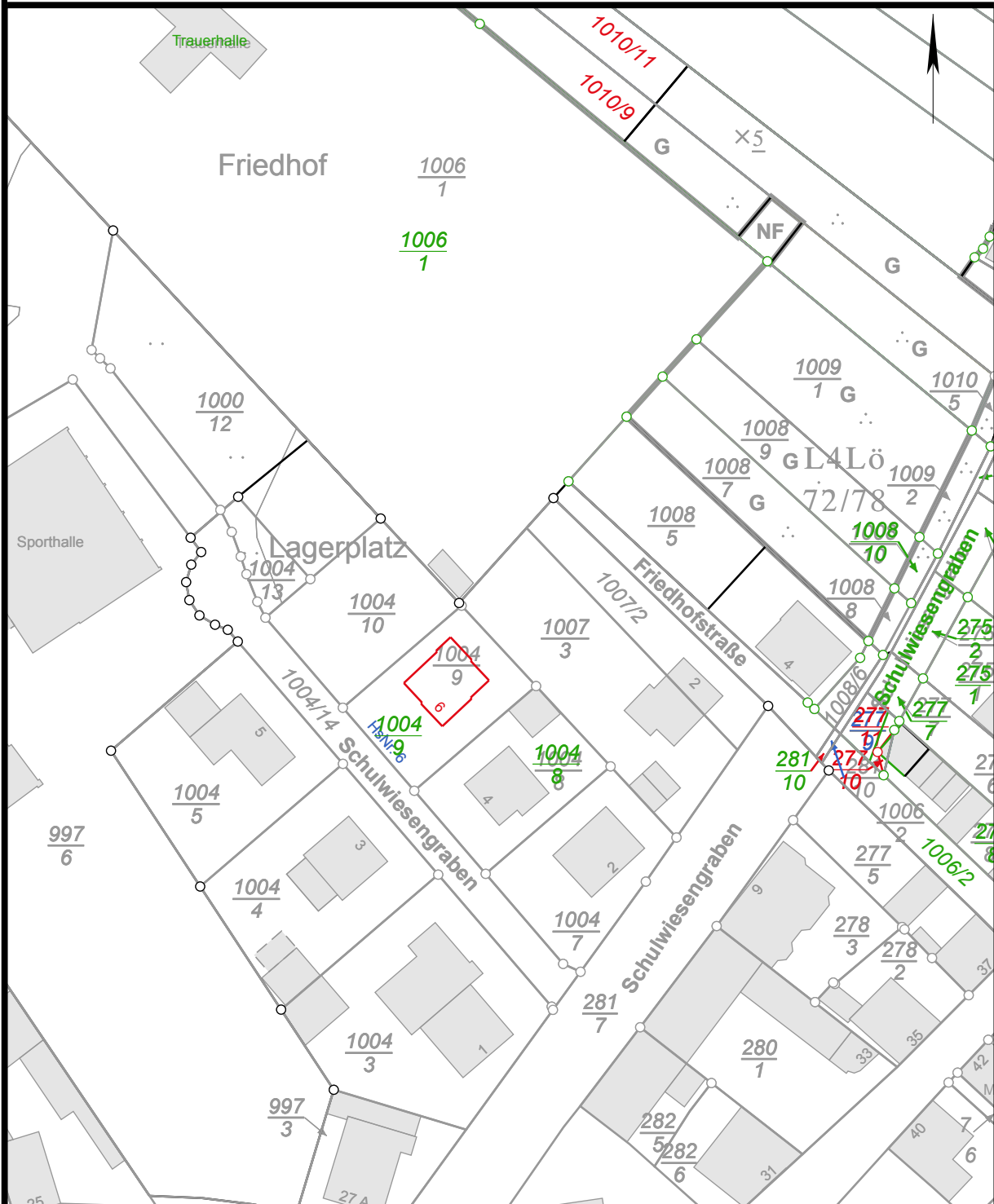
Ungefäher Maßstab 1 : 1000

Fortführungsnachweis, grafischer Teil

Vermessungsstelle
Vermessungs- und Katasteramt
Rheinpfalz
Pestalozzistraße 4
76829 Landau in der Pfalz

Antrag
Gemarkung
Flur
Datum

bT00069312/2023
Hettenleidelheim (4442)
0
23.01.2026



Ungefäher Maßstab 1 : 1000